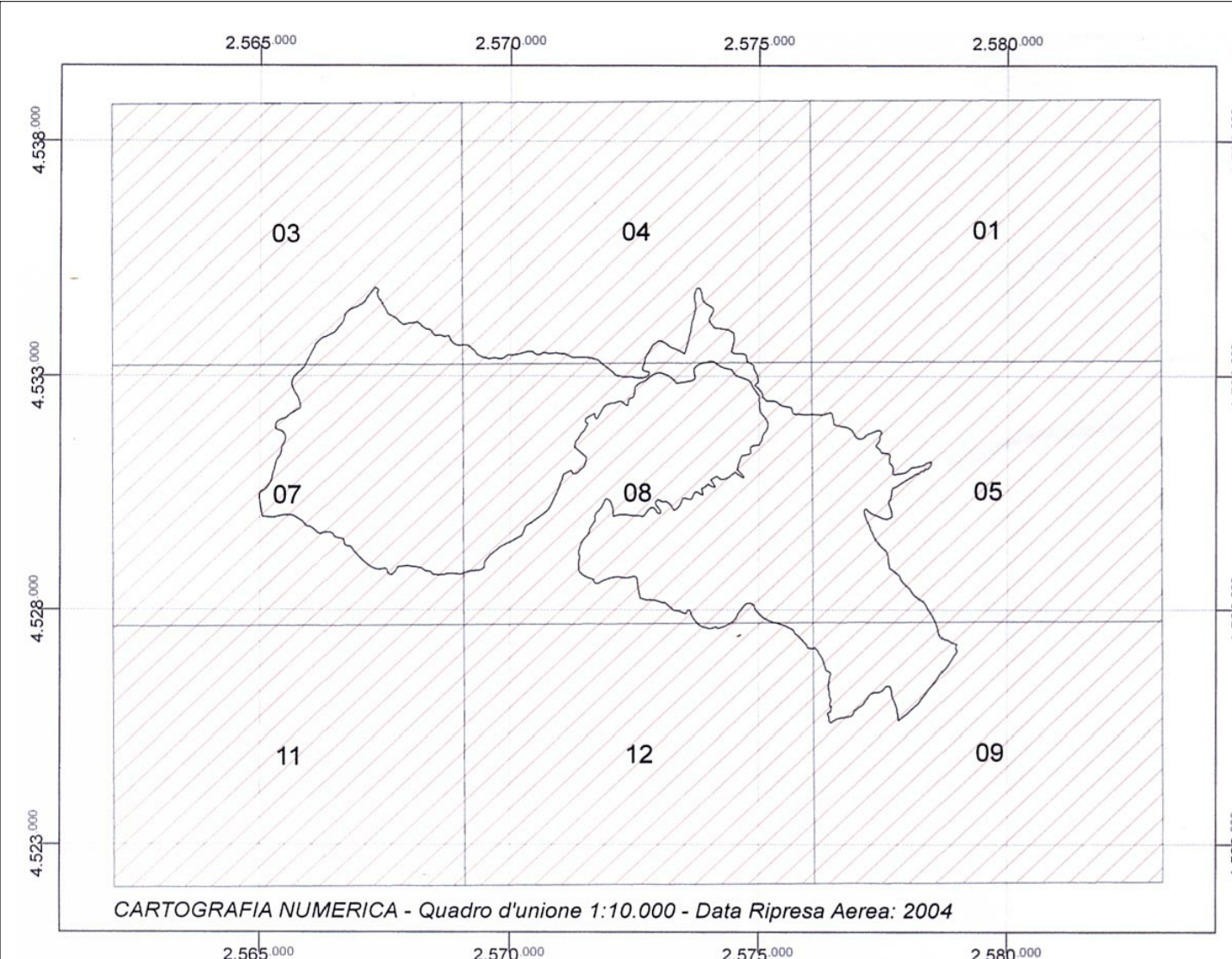




Regione Basilicata - Comune di Rionero in Vulture
REGOLAMENTO URBANISTICO
Centro storico
Numero piani degli edifici
Tav. 20 - scala 1:1.000



Urbanistica
Arch. Lorenzo Di Lucchio
Ing. Luigi Di Toro
Arch. Leopoldo Strina

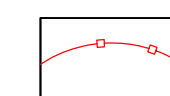
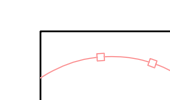
Geologia
Geol. Gennaro Di Lucchio
Geol. Gennaro Di Nitto
Geol. Donato Ramunno

data - Gennaio 2009



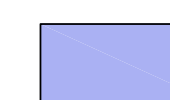
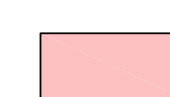

Responsabile del procedimento: Giov. Pasquale D'Uso

Versione modificata secondo gli indicatori della Delibera di Giunta Comunale n. 306 del 31/12/2008

Legenda

-  Limite Centro Storico
-  Limite zone A1, A2, A3, A4, A5 e A6

NUMERO PIANI

-  PIANI 1
-  PIANI 2
-  PIANI 3
-  PIANI 4
-  PIANI 5 e oltre

